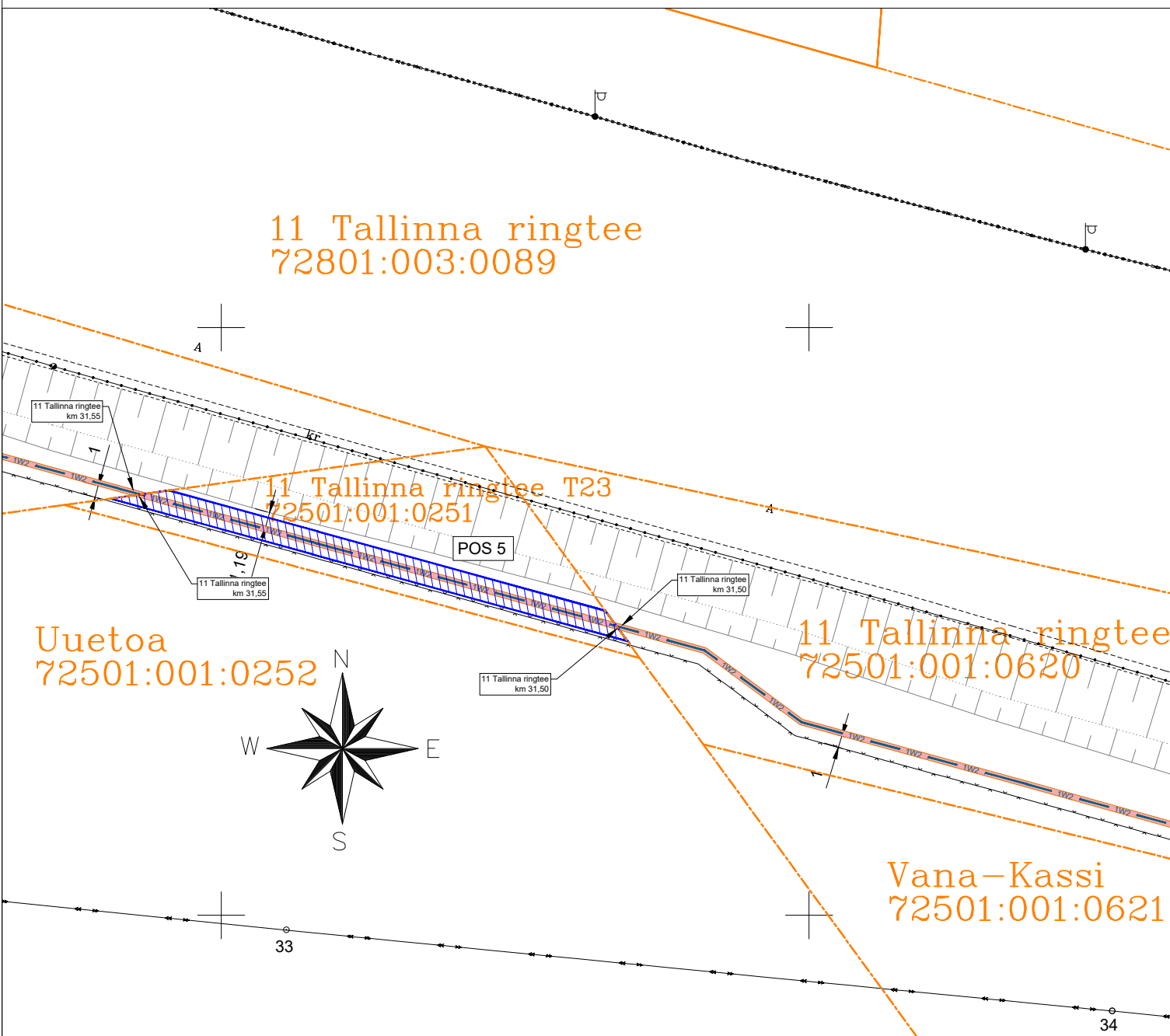

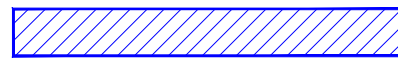



ISIKLIKU KASUTUSÕIGUSEGA KOORMATAVA ALA PLAAN



-  Katastriüksuse piir
-  Isikliku kasutusõiguse seadmise ala
-  Projekteeritud 24 kV maakaabelliin kaablikaitsetorus

Projekti nimi / aadress: Keila mnt 1 kinnistu elektriliitumine, Jõgisoo küla, Saue vald, Harju maakond Töö nr: LR9392,LR9393

Koostaja: Swiper OÜ / Artur Vilu Möötkava: 1:500 Formaat: A4 Kuupäev: 13.11.2023

Jrk nr	Kasutusala pos nr (plaanil)	Kinnistu registrios number	Katastriüksuse tunnus, nimi ja sihtotstarve	Asukoht riigitee (nr ja nimi) suhtes (lõigu algus ja lõpp km)	Ala pindala ruutmeetrites (m ²)
5	POS 5	19622550	72501:001:0251 11 Tallinna ringtee T23, Jõgisoo küla, Saue vald, Harju maakond 100% Transpordimaa	11 Tallinna ringtee km 31,50 - 31,55	84